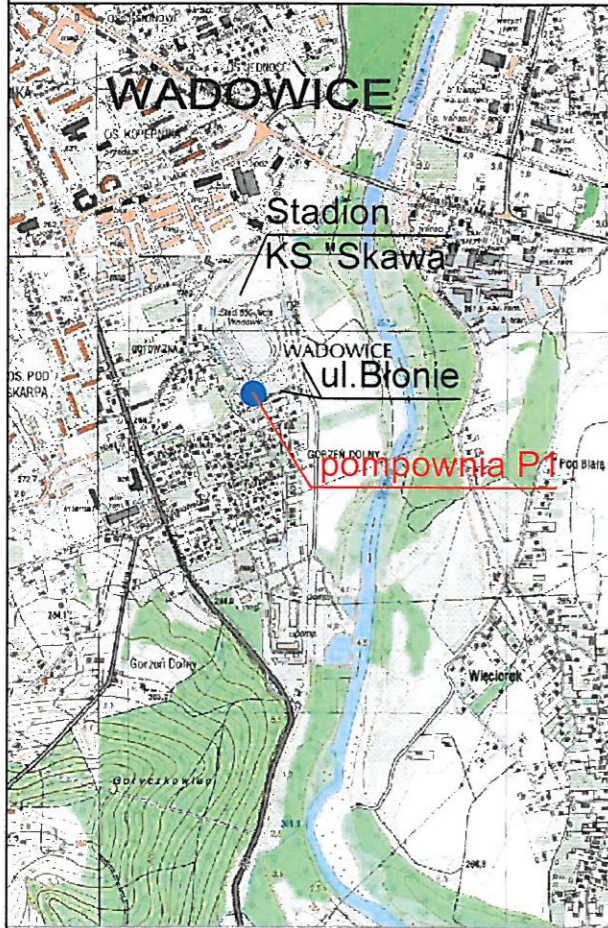


POMPOWNI ŚCIEKÓW SANITARNYCH W WADOWICACH - P1

lokalizacja: dz.nr 1485/21, obręb 0001_Wadowice

Orientacja - skala 1 : 20 000



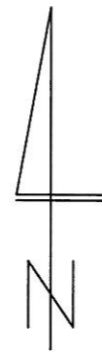
Legenda do planu zagospodarowania terenu

Elementy projektowane:

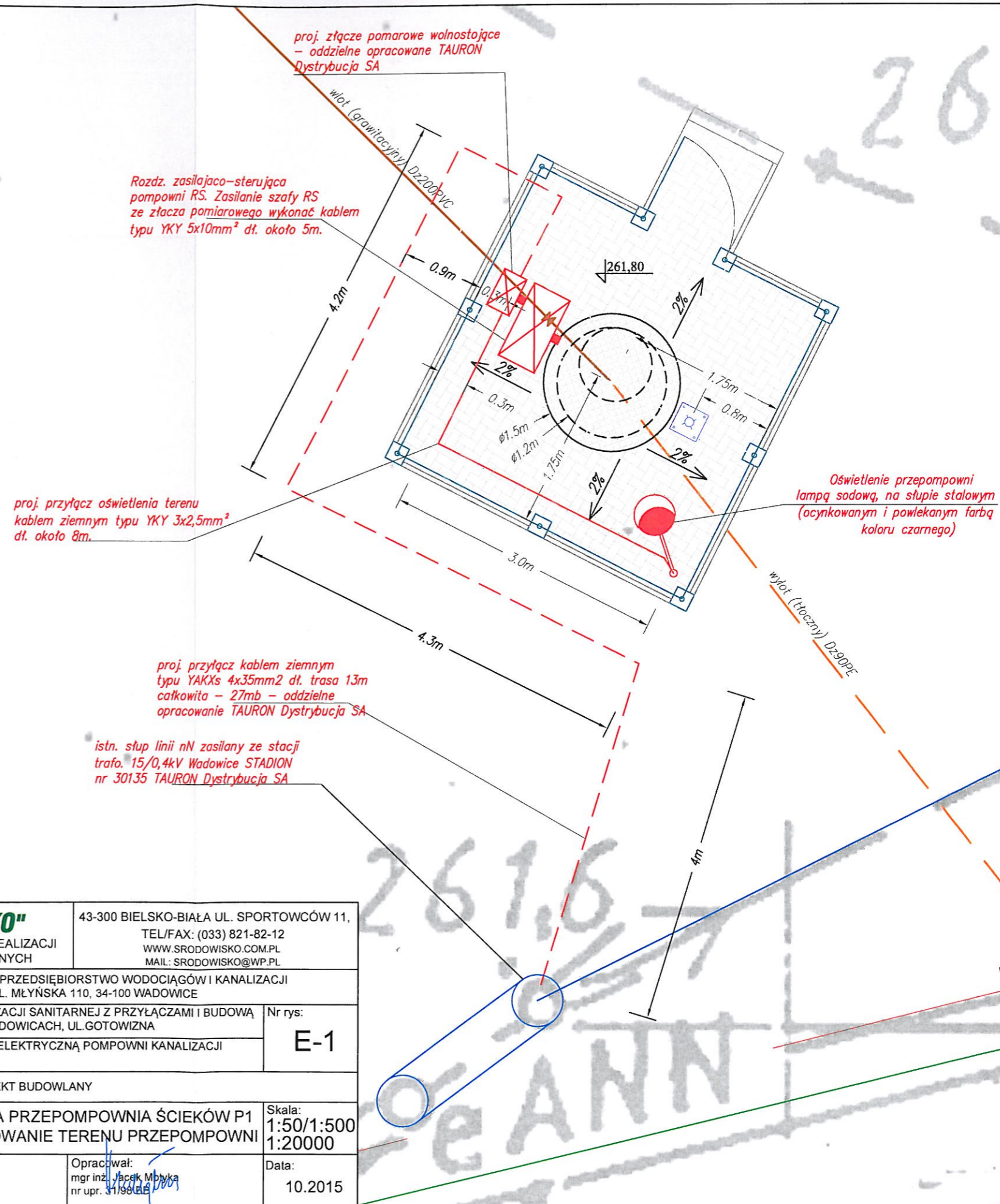
- Projektowana sieć kanalizacji sanitarnej grawitacyjnej
- Projektowane przyłącze kanalizacji sanitarnej
- Projektowany kolektor tłoczny kanalizacji sanitarnej

Elementy istniejące:

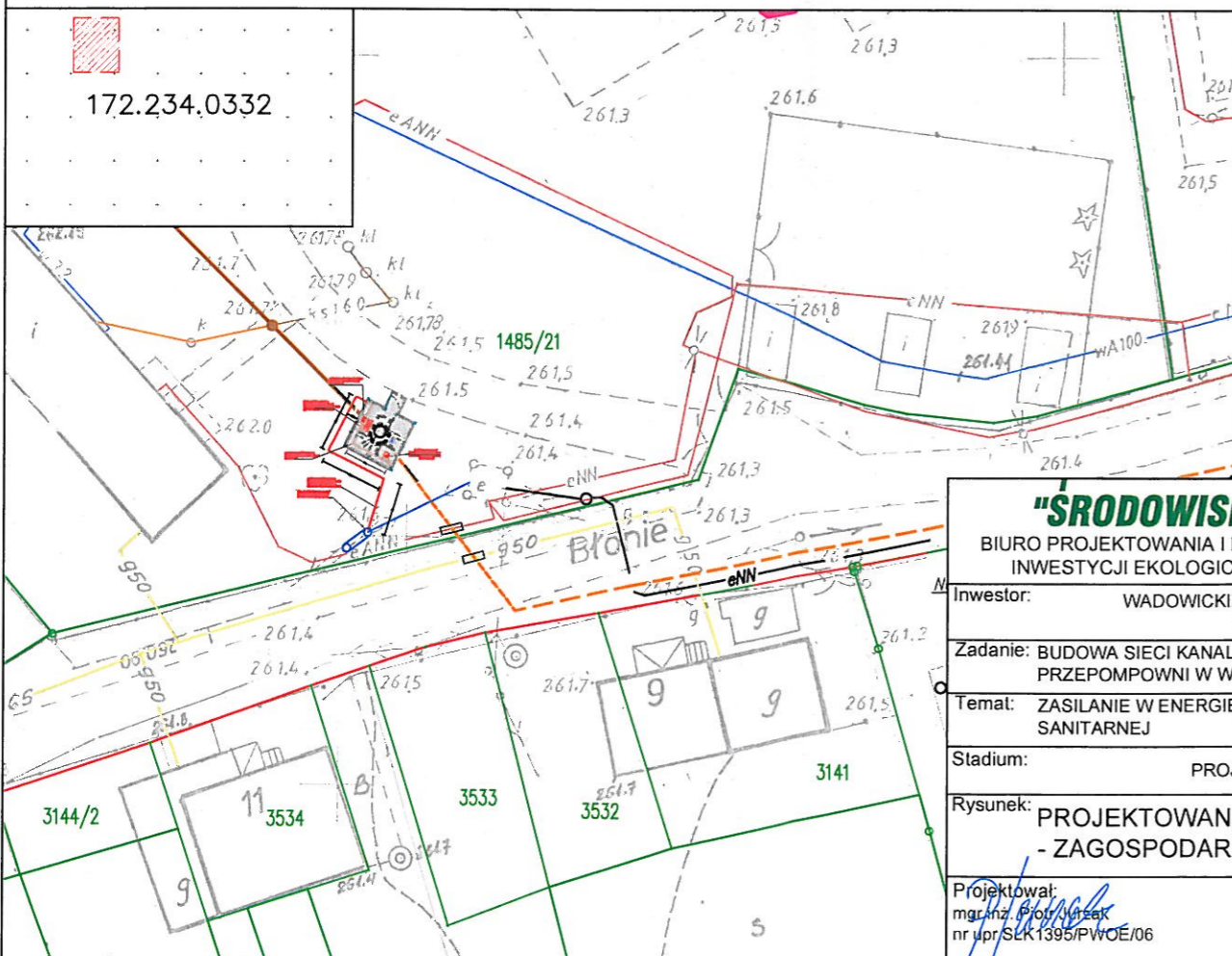
- Istniejąca sieć wodociągowa
- Istniejąca sieć gazowa
- Istniejący kabel energetyczny
- Istniejący kabel telekomunikacyjny
- Istniejąca kanalizacja sanitarana
- Istniejąca kanaliz. deszczowa
- Istniejące słupy
- Istniejące ogrodzenie
- Granica działki
- Numery działek
- Granica obrębów ewidencyjnych
- Zakres aktualizacji geodezyjnej



Plan zagospodarowania terenu pompowni - skala 1 : 50



Plan zagospodarowania terenu - skala 1 : 500



"ŚRODOWISKO"		43-300 BIELSKO-BIAŁA UL. SPORTOWCÓW 11, TEL/FAX: (033) 821-82-12 WWW.SRODOWISKO.COM.PL MAIL: SRODOWISKO@WP.PL	
BIURO PROJEKTOWANIA I REALIZACJI INWESTYCJI EKOLOGICZNYCH			
Inwestor: WADOWICKIE PRZEDSIĘBIORSTWO WODOCIĄGÓW I KANALIZACJI UL. MŁYŃSKA 110, 34-100 WADOWICE		Nr rys: E-1	
Zadanie: BUDOWA SIECI KANALIZACJI SANITARNEJ Z PRZYŁĄCZAMI I BUDOWĄ PRZEPOMPOWNI W WADOWICACH, UL. GOTOWIZNA			
Temat: ZASILANIE W ENERGIĘ ELEKTRYCZNĄ POMPOWNI KANALIZACJI SANITARNEJ			
Stadium: PROJEKT BUDOWLANY			
Rysunek: PROJEKTOWANIA PRZEPOMPOWNI ŚCIEKÓW P1 - ZAGOSPODAROWANIE TERENU PRZEPOMPOWNI		Skala: 1:50/1:500 1:20000	
Projektował: mgr inż. Piotr Miazek nr upr. SEK 1395/PW/OE/06		Opracował: mgr inż. Jacek Mbyka nr upr. 3190/BE	
		Data: 10.2015	